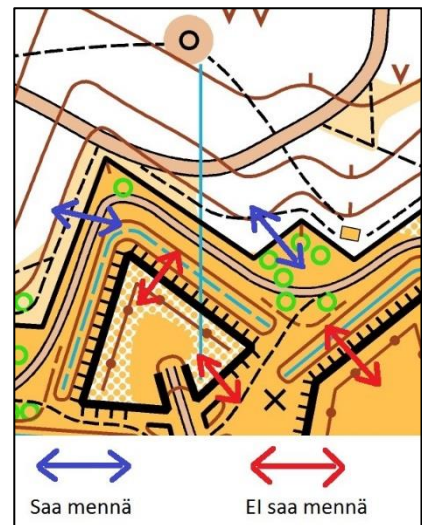


Ratametsurin lausunto

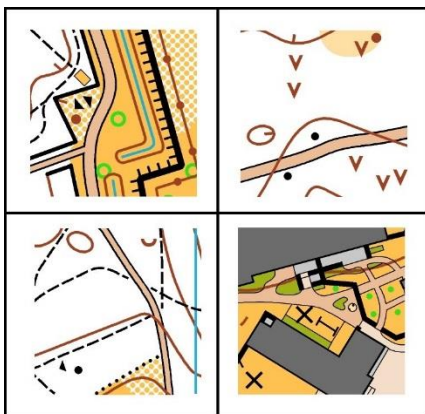
Kuka halkoo suppaliput? Kuka kiipeää vallit ylös, kun kukaan ei näe? Kuka tippuu valleilta alas, kun kaikki näkee? Kenellä kestää kantti varvauksessa? Kuka haukkuu ensimmäisenä radat kikkailuksi? Onko ”kakkospätkän kaverilla kisakaleis kusta”(Copyright by SY, 2012)?

Näihin ja moniin muihin kysymyksiin saadaan vastauksia, kun Dark-O -kulkue marssii seuraavaksi Luumäen Taavettiin. Sateenkaaren väreihin pukeutunut, voimakkaasti yhdistävän ideologian omaava seurue odottaa saavansa taskurahoilleen vastinetta sähkökieron ongelmienratkaisutilanteiden muodossa. Ja sitä sille, kaiken muun ohella, myöskin tarjotaan.

Maasto tarjoaa monipuolisesti haasteita. Löytyy linnoitusta, sitä ympäröivää nopeakulkuista kangasmetsää sekä urbaania koulukeskusta. **HUOM!** Linnoituksen alueelta löytyy sekä kiellettyjä, että sallittuja jyrkänkeittä. Kartoitusta on kuitenkin suoritettu sillä mentaliteetilla, että kampajyrkänkeet ovat kiellettyjä ja ilman piikkejä ovat pienet ”jyrkänkeet” sallittuja, joten pelkkää viivapaksuutta ei tarvitse zoomailla. Tähän löytyy toki muutama poikkeus lähinnä kilpailijoiden hännämiseksi: joskus osa kielletyn kampajyrkänkeiden piikeistä on poistettu luettavuuden parantamiseksi. Näissä tapauksissa kielletty jyrkänke ilman piikkejä on kuitenkin kampajyrkänkeiden osana tai jatkeena, joten sekaannukset on helposti vältettävissä. Ks. kuva! Toivottavasti kiellettyjä alueita kunnioitetaan kuitenkin enemmän kuin vuoden 2009 AM-sprintissä, kun korkeatkaan seinämät eivät pidätelleet alueen nälkäisimpiä urheilijajättejä. Toisaalta joku joskus totesi, ettei ylämäkiä ole olemassakaan, on vain erilaisia vartalon kulmia.



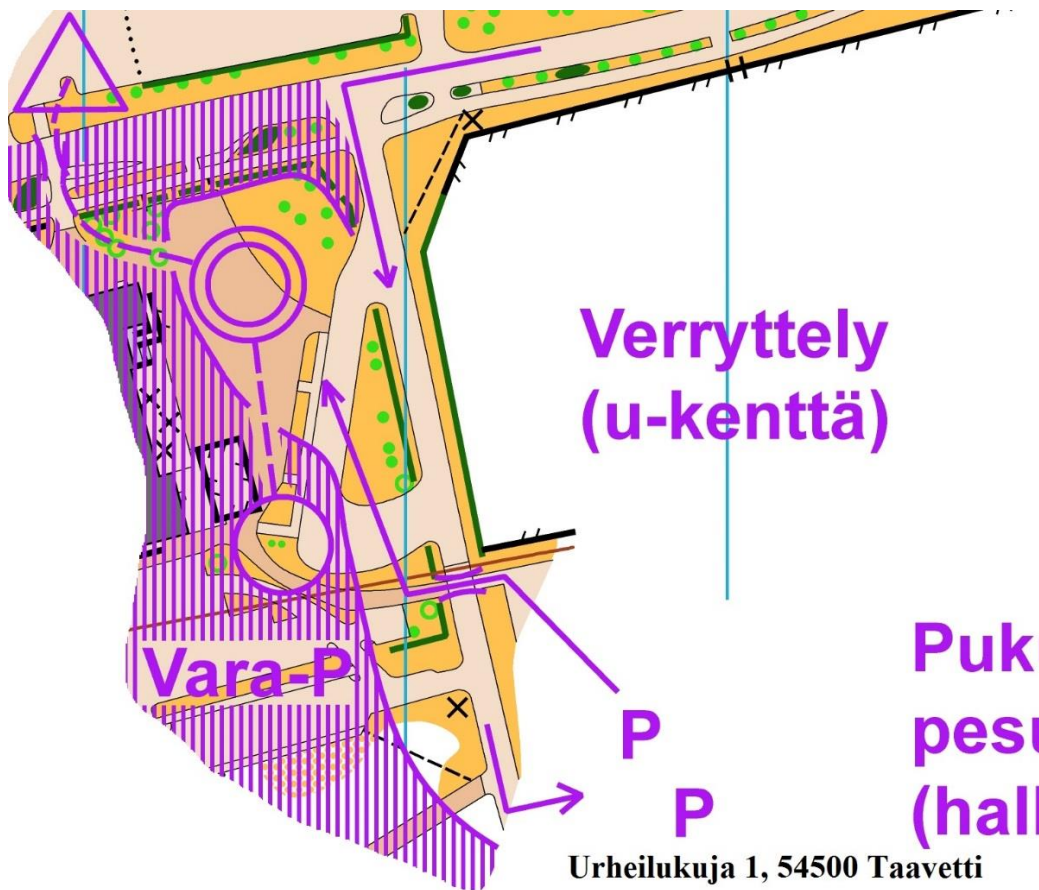
Radat koettelevat taitoja monipuolisesti ja kyselevät rohkeutta hidastaa tarpeen tullen. Yllättävää kyllä, jälleen kerran ne suosivat taitavia ja kovakuntoisia suunnistajia. On lyhyttä ja pitkää väliä, on vasenta ja oikeaa reitinvalintaa, on yleisöraasti. Kaikki on!



Radoilta löytyy kaksi tienylytystä ja molemmilla kerroilla käytetään samaa suojatiellä, huomiokeiloilla ja ehkä jopa liikenteenohjaajalla varustettua ylytyspaikkaa. Kaikesta huolimatta muistakaa katsoa ensin vasemmalle ja sitten oikealle. Tämän ohjeen noudattamista ei tosin valvota. Ensimmäistä kertaa tie ylytetään jo K-pisteelle mennessä, joten pitääkö pieni tauko kartan tarkasta tutkimisesta. Koska ylytyspaikkaa käytetään molempiin suuntiin, pidetään mielessä oikeanpuoleinen liikenne, jotta ei tarvitse tilata muunlaista liikennettä. Ks. keskuskartta!

Huhut kertovat, että järjestelykoneiston lonkerot ovat soluttautuneet aina kuntajärjestelmän hierarkian ylimpiin portaisiin saakka ja vallien alueen kuntoratojen valaistus saatetaan tapahtuman ajaksi sammuttaa. Näin saadaan ylläpidettyä tapahtuman pimeää tunnelmaa, eikä toisaalta viedä pohjaa Dark-O -osallistujien huippuunsa viritetyiltä, juuri näitä tapahtumia varten treenatuilta yötaidoilta.

Tervetuloa rennon jännittävään Dark-O Bonehilliin! Tapahtumakeskuskartta seuraavalla sivulla.



Verryttely
(u-kenttä)

Puku,
pesu ja wc
(halli)

P

P

Vara-P

Urheilukuja 1, 54500 Taavetti